


Leimikkoraportti

Koirapuisto 2025 / Salpakangas pohjoinen



OMISTAJA

Hollolan kunta

Y-TUNNUS

0146248-5

OSOITE

Tiijjärventie 7 F 15871 Hollola
044 780 1141
karri.eerikainen@hollola.fi

Tiijjärventie 7 F
15870 Hollola

03 880 111
etunimi.sukunimi@hollola.fi
<http://www.hollola.fi>

OMISTAJA

Hollolan kunta

Y-TUNNUS

0146248-5

YHTEYSTIEDOT

Tiitijärventie 7 F 15871 Hollola 044 780 1141

karrri.eerikainen@hollola.fi

LEIMIKON NIMI

Koirapuisto 2025 / Salpakangas pohjoinen

KIINTEISTÖ

98-435-7-722 98-435-7-722 | 98-435-7-792 98-435-7-792 |

98-435-7-880 98-435-7-880 | 98-435-7-780 KANKAANMETSÄ

LEIMIKON LAATIA

Karrri Eerikäinen 03 880 111, etunimi.sukunimi@hollola.fi

MKI LÄHETYSNUM

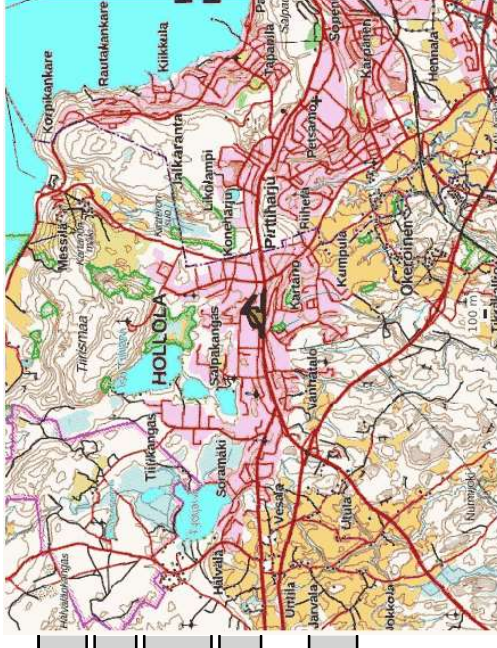
Hollola | Hollola | Hollola |

Hollola

KUNTA

METSÄSERTIFIKOINTI

LISÄTIEDOT

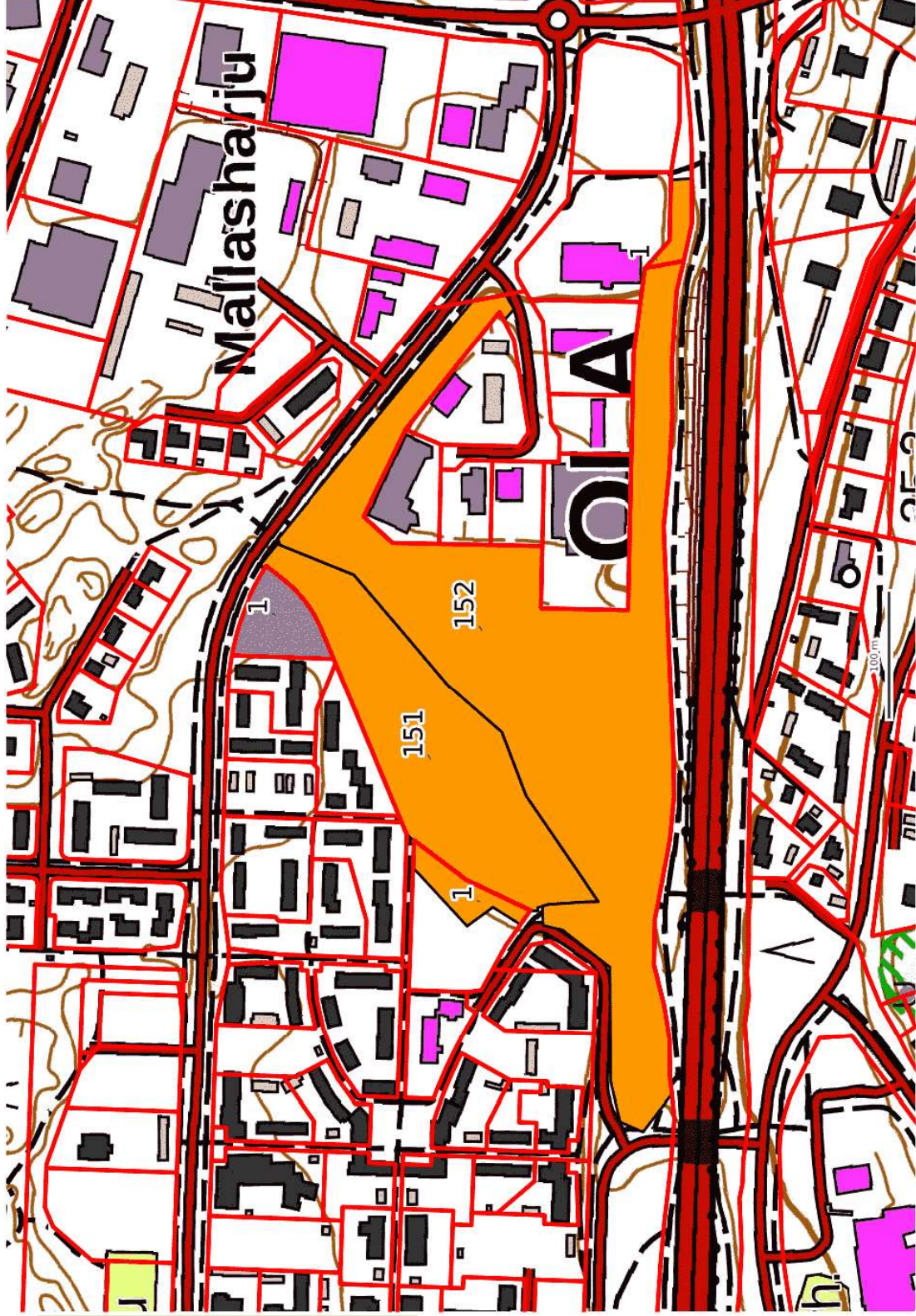


HAKKUUT KUVIOITTAIN

KUVIO-NRO	PINTA-ALA (HA)	HAK-KUUTA-PA	KOR-JUU-KELP.	MÄT	KUT	KOT	HAT	MUU TUK	TUK YHT.	MÄK	KUK	KOK	HAK	MUU KUI	KUI YHT.	ENER-GIAPUU-TA	YHT.M ³	M ³ /HA
1	0.37	Yksittäisten puiden hakkuu	Ympäristön vuotinen						0.0						0.0		0.0	0.0
1	0.12	Harvennus	Myös sulan maan, mutta ei keltirikon aikana	1.9					1.9	1.8					1.8		3.8	30.0
1	0.22	Harvennus	Ympäristön vuotinen	7.1					7.1	14.9					14.9		22.0	100.0
151	2.50	Harvennus	Ympäristön vuotinen	58.0					58.0	171.4				20.5	191.9		249.9	100.0
152	6.62	Harvennus	Myös sulan maan, mutta ei keltirikon aikana	51.0		8.6	2.6		62.2	231.6		17.9	19.9		269.4		331.6	50.1
Yht.:	9.83			118.0	0.0	8.6	2.6	0.0	129.3	419.7	0.0	17.9	19.9	20.5	477.9	0.0	607.2	61.8

Yht.:





- Avohakkuu
- Verhopuuhakkuu
- Erikoishakkuu
- Siemenpuuhakkuu
- Pienaukkohakkuu
- Harvennus
- Ensiharvennus
- Ylispuiden poisto
- Energiapuuharvennus
- Yksittäisten puiden hakkuu...
- Suojuspuuhakkuu
- Yläharvennus
- Kaistalehakkuu
- Poimintahakkuu

YHTEENVETO HAKKUUJAVOITTAIN

PINTA-ALA (HA)	HAK-KUUTA-PA	MÄT	KUT	KOT	HAT	MUU TUK	TUK YHT.	MÄK	KUK	KOK	HAK	MUU KUI	KUI YHT.	ENER-GIAPUU-TA	YHT.M ³	M ³ /HA	OSUUS
0.37	Yksittäist en puiden hakkuu						0.0						0.0		0.0	0.0	0 %
9.46	Harvennus	118.0		8.6	2.6		129.3	419.7		17.9	19.9	20.5	477.9		607.2	64.2	100 %
9.83		19 %	0 %	1 %	0 %	0 %	21 %	69 %	0 %	3 %	3 %	3 %	79 %	0 %	607.2	61.8	100 %
Yht.:																	

YHTEENVETO SAAVUTETTAVUUDEN MUKAAN

PINTA-ALA (HA)	KORJUUKELP.	MÄT	KUT	KOT	HAT	MUU TUK	TUK YHT.	MÄK	KUK	KOK	HAK	MUU KUI	KUI YHT.	ENER-GIAPUU-TA	YHT.M ³	M ³ /HA	OSUUS
6.74	Myös sulan maan, mutta ei kellirikon aikana	52.9		8.6	2.6		64.2	233.4		17.9	19.9		271.2		335.3	49.7	55 %
3.09	Ympäri-vuotinen	65.1					65.1	186.3				20.5	206.8		271.9	88.0	45 %
9.83		19 %	0 %	1 %	0 %	0 %	21 %	69 %	0 %	3 %	3 %	3 %	79 %	0 %	607.2	61.8	100 %
Yht.:																	

HAKKUEHDOTUKSIIN LIITTYVÄT LISÄTIEDOT

KUVIO NRO	PINTA-ALA (HA)	HAKKUUTAPA	KORJUUKELPOISUUS	TARKENTEET	LISÄTIEDOT
1	0.37	Yksittäisten puiden hakkuu	Ympärivuotinen		Asukkaiden toiveiden mukaan ja poistetaan huonokuntoisia puita.
1	0.12	Harvennus	Myös sulan maan, mutta ei kelirikon aikana		Poistetaan huonokuntoiset ja väylille kallistuvat.
1	0.22	Harvennus	Ympärivuotinen		
151	2.50	Harvennus	Ympärivuotinen		
152	6.62	Harvennus	Myös sulan maan, mutta ei kelirikon aikana		Laadullinen alaharvennus, 1/3 pois. Vajjelaan aikasvosta.